

## **Lüdinghausen 2-Burgen-Tour**

Kurze aber sehr abwechslungsreiche Wanderung zu Burg Vischering und Burg Lüdenscheid

**Wege:** ebene, feste Wege, überwiegend nur für Fußgänger

**Einkehr:** Burgcafé

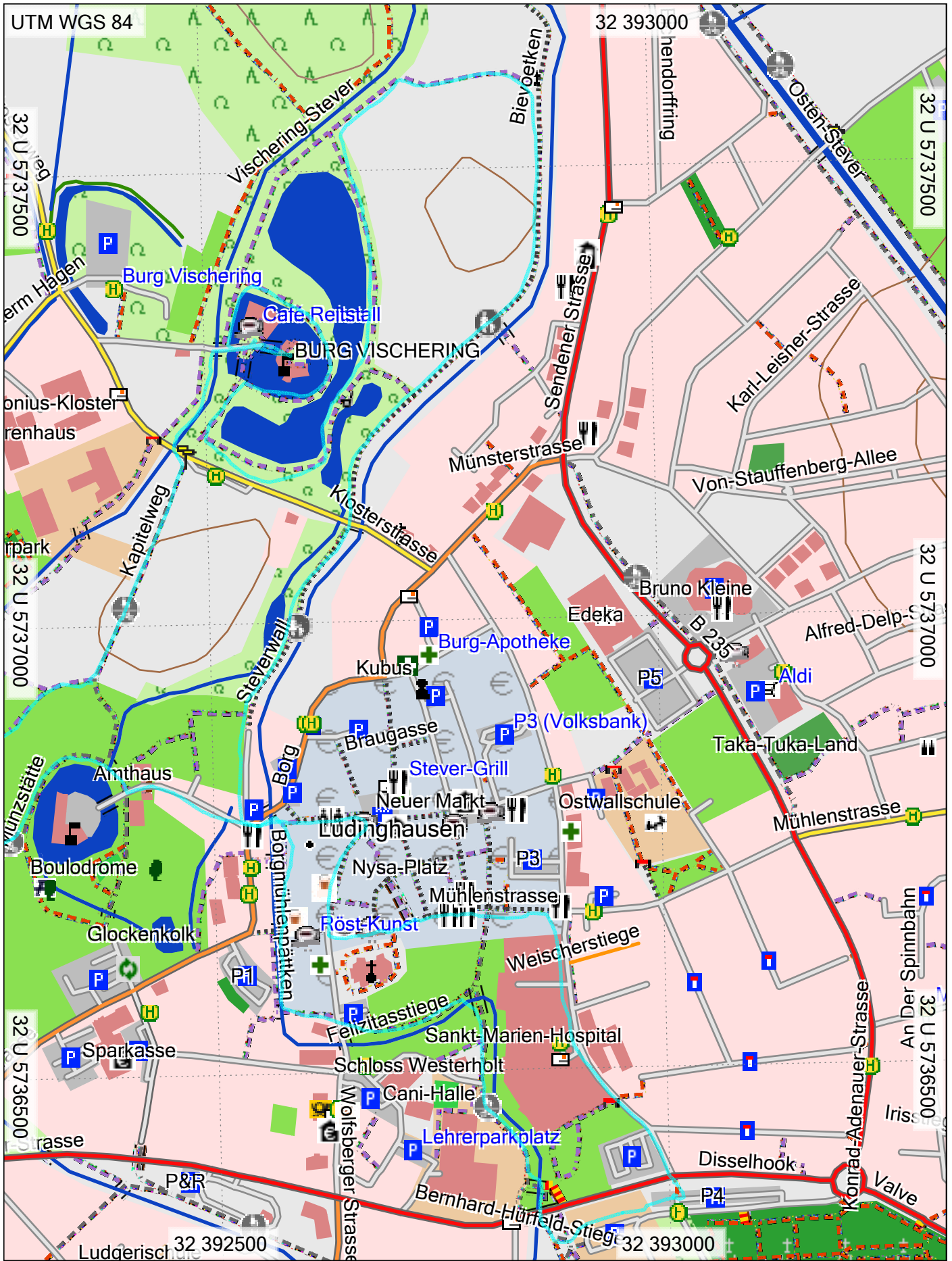
**Startpunkt:** Auf der Geest, 59348 Lüdinghausen (Parkplatz am Friedhof)

Die Burg Vischering bei Lüdinghausen in Nordrhein-Westfalen ist eine in wesentlichen Teilen erhaltene Wasserburg des Münsterlandes. Trotz diverser Umbauten der Burg, um sie für die Benutzer wohnlicher zu gestalten, gilt sie unter den Burgen und Schlössern des Münsterlandes als die Anlage, die am ehesten den Charakter einer wehrhaften Burg besitzt.

Die Burg erbaute im Jahre 1271 Bischof Gerhard von der Mark. Sie wurde danach Stammsitz der Droste zu Vischering, eines der bedeutendsten Geschlechter des westfälischen Landadels, Erbdrosten des Fürstbischofs von Münster. Sie diente bis 1521 als reines Verteidigungsbauwerk. Im selben Jahr brannte die Burg nieder und wurde auf den alten Fundamenten wieder aufgebaut.

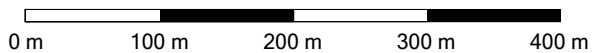
Die Burg beherbergt das Münsterlandmuseum, eine Ritterausstellung für Kinder und Wechselausstellungen. Auch ein Restaurant ist vorhanden.

Die Burg Lüdinghausen ist eine Wasserburg in Lüdinghausen. Gemeinsam mit den Burgen Vischering und Wolfsberg ist sie eine von drei Burganlagen auf Lüdinghauser Stadtgebiet. Die Burg wurde im 12. Jahrhundert als Stammsitz der Herren von Lüdinghausen errichtet und im 16. Jahrhundert unter Gottfried von Raesfeld zu einer typischen Renaissanceburg umgebaut.

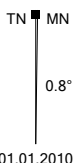


**Osterkamp**

Map created with mkgmap-r2316  
 Map data licenced under Creative Commons  
 Attribution ShareAlike 2.0  
 OpenStreetMap and contributors  
 Program released under the GPL  
<http://creativecommons.org/licenses/by-sa/2.0/>  
[www.openstreetmap.org](http://www.openstreetmap.org)



**Osterkamp**



01.01.2010